

TURINYS

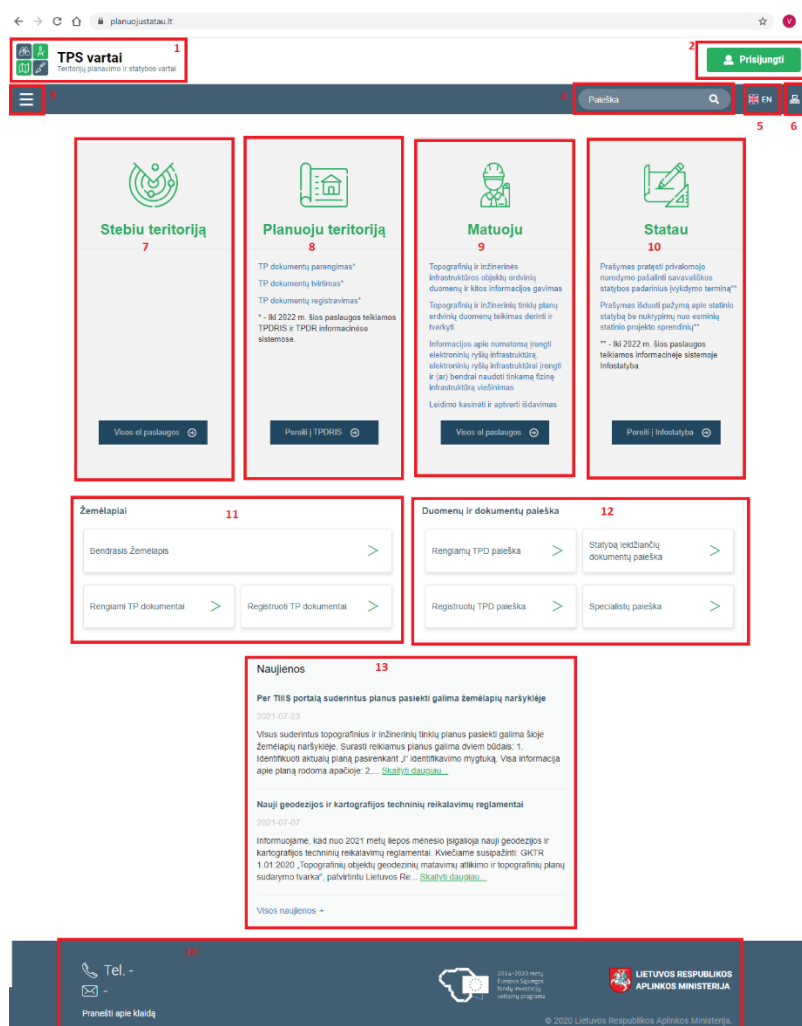
Turinys.....	1
1. TPS Vartų išorinis portalas.....	2
1.1. Viešai prieinama TPS Vartų informacija.....	2
1.2. Elektroninių paslaugų katalogas.....	4
1.3. Išorinis Žemėlapių katalogas.....	7
1.3.1. Išorinio žemėlapių katalogo struktūra ir žemėlapiai.....	8
1.3.2. Bendrosios žemėlapių funkcijos.....	10
1.4. Duomenų paieška portale.....	11
1.4.1. Išorinio portalo duomenų paieška.....	11
1.4.2. Kitų sistemų teikiamų duomenų paieška.....	14
1.5. Pagalba naudotojams.....	14

1. TPS VARTŲ IŠORINIS PORTALAS

1.1. VIEŠAI PRIEINAMA TPS VARTŲ INFORMACIJA

TPS Vartų portalas pasiekiamas interneto naršyklės pagalba:

1. Naršyklės adreso dalyje įvedamas adresas: <https://www.planuojustatau.lt>;
2. Aktyvuojamas įvestas adresas;
3. Atsiveria TPS Vartų išorinio portalo pradinis puslapis.



Ilustracija 1. Pradinis TPS Vartų puslapis

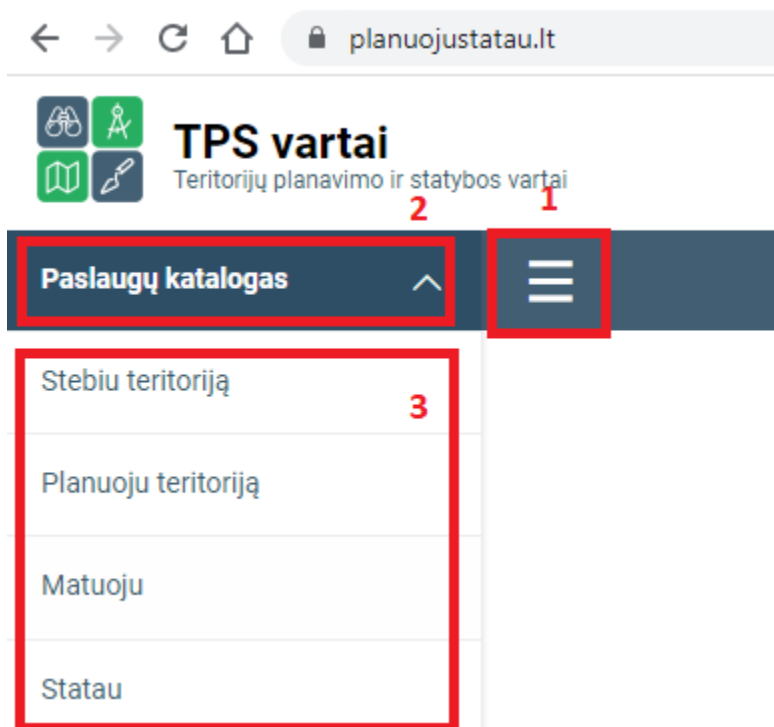
Lentelė 1. Pradinio TPS Vartų puslapio elementų aprašymas

Nr.	Aprašymas
	<ul style="list-style-type: none"> Logotipas ir IS pavadinimas. Elementas su nuoroda, kurią aktyvavus naudotojas grąžinamas į pradinį TPS Vartų langą.
	<ul style="list-style-type: none"> Prisijungimo mygtukas. Aktyvavus, naudotojas nukreipiamas į prisijungimo prie vidinio TPS Vartų portalo langą.
	<ul style="list-style-type: none"> Meniu išskleidimo nuoroda. Aktyvavus, išskleidžiamas pagrindinis TPS Vartų meniu.
	<ul style="list-style-type: none"> Paieška išoriniame portale. Įvedus paieškos frazę ir aktyvavus, vykdoma paieška pagal įvestą frazę bei naudotojas nukreipiamas į detalios paieškos langą. Paieška vykdoma naujienose, TPS Vartų išorinio portalo statiniuose puslapiuose, elektroninių paslaugų kataloge.
	<ul style="list-style-type: none"> Portalo kalbos perjungimas TPS Vartų portalas palaikomas lietuvių ir anglų kalbomis. Šioje dalyje rodoma kalba į kurią galima perjungti. Aktyvavus portalas užkraunamas aktyvuotąja kalba, o perjungimo dalyje rodoma pakeista vėliava ir kalbos trumpinys, į kurią galima perjungti.
	<ul style="list-style-type: none"> Portalo žemėlapis. Aktyvavus nuorodą atsiveria portalo žemėlapio langas.
	<ul style="list-style-type: none"> Stebiu teritoriją paslaugų sritis. Dalyje pateikiamos nuorodas į srities paslaugas, bei mygtukas „Visos el. paslaugos“ nukreipiantis naudotoją į visų stebiu grupės el. paslaugų katalogą.
	<ul style="list-style-type: none"> Planuoju teritoriją paslaugų sritis. Dalyje pateikiamos nuorodas į srities paslaugas, bei mygtukas „Visos el. paslaugos“ nukreipiantis naudotoją į visų planuoju grupės el. paslaugų katalogą. *iki 2022 planuoju teritoriją el. paslaugos per TPS Vartus nebus pasiekiamos, todėl vietoj „Visos el. paslaugos“ bus mygtukas „Pereiti į TPDRIS“, kuris naudotoją nukreipia į TPDIRS.
	<ul style="list-style-type: none"> Matuoju paslaugų sritis. Dalyje pateikiamos nuorodas į srities paslaugas, bei mygtukas „Visos el. paslaugos“ nukreipiantis naudotoją į visų matuoju grupės el. paslaugų katalogą.
	<ul style="list-style-type: none"> Statau teritorija paslaugų sritis. Dalyje pateikiamos nuorodas į srities paslaugas, bei mygtukas „Visos el. paslaugos“ nukreipiantis naudotoją į visų statau grupės el. paslaugų katalogą. *iki 2022 statau el. paslaugos per TPS Vartus nebus pasiekiamos, todėl vietoj „Visos el. paslaugos“ bus mygtukas „Pereiti į Infostatyba“, kuris naudotoją nukreipia į Infostatyba IS.
	<ul style="list-style-type: none"> Žemėlapių dalis. Dalyje pateikiamos nuorodos į viešai prieinamus žemėlapius.

Nr.	Aprašymas
	<ul style="list-style-type: none"> Dokumentų ir duomenų paieškos dalis. Dalyje pateikiamos nuorodos į viešai prieinamų duomenų ir dokumentų paieškas.
	<ul style="list-style-type: none"> Naujienos. Alyje pateikiama TPS Vartų naujausi naujienų įrašai. Iš šios dalies galima pereiti į pilną naujienos aprašymo puslapį ir į visų naujienų puslapį.
	<ul style="list-style-type: none"> Puslapio apatinė antraštė, kurioje pateikiama kontaktinė informacija, informacinės sistemos valdytojo duomenys, finansavimo šaltinis.

1.2. ELEKTRONINIŲ PASLAUGŲ KATALOGAS

TPS Vartuose yra pateikiama elektroninių paslaugų katalogas, kurio informaciją galima peržiūrėti išorinio portalo dalyje. Norint pasiekti elektroninių paslaugų katalogą reikia aktyvuoti meniu ikoną, bei išskleidus punktą „Paslaugų katalogas“ aktyvuoti norimą elektroninių paslaugų grupę.



Iliustracija 2. TPS Vartų paslaugų katalogo aktyvavimas

Lentelė 2. Vartų paslaugų katalogo aktyvavimo aprašymas

Nr.	Aprašymas
	<ul style="list-style-type: none"> TPS Vartų meniu ikona, kurią aktyvavus parodomas arba paslepiamas TPS Vartų meniu.
	<ul style="list-style-type: none"> Paslaugų katalogo skilties išplėtimas arba suskleidimas.
	<ul style="list-style-type: none"> TPS Vartų elektroninių paslaugų grupės pasirinkimas, kuris naudotojui atidaro paslaugų katalogą su pažymėtu pasirinktos grupės filtru.

Pradžia / Paslaugų katalogas

Paslaugų katalogas

The screenshot shows the service catalog interface. A red box labeled '1' highlights the search bar with the text 'Paieška'. Another red box labeled '2' highlights the sidebar with filter options under 'El. paslaugų grupė' (Stebiu teritoriją, Planuoju teritoriją, Matuoju, Statau), 'El. paslaugų teikėjas' (VJ GIS-Centras, Valstybinė teritorijų planavimo ir statybos inspekcija prie Aplinkos ministerijos), and 'Mokėjimo informacija' (Mokama el. paslauga, Nemokama el. paslauga). A third red box labeled '3' highlights a service card for 'Sudėtinė paslauga "Statau namą" 3.1'. This card includes a description, a price of 3.2, a provider 'Valstybinė teritorijų planavimo ir statybos inspekcija prie Aplinkos ministerijos 3.3', and a green 'Užsakyti 3.5' button. Below it are three more service cards, each with a 'Užsakyti' button and the text 'Paslauga nemokama'.

Iliustracija 3. Paslaugų katalogo langas

Lentelė 3. Paslaugų katalogo lango aprašymas

Nr.	Aprašymas
1.	Paieškos paslaugų kataloge komponentas. Paieškos lauke galime vykdyti paslaugos paiešką pagal pavadinimą, pavadinimo fragmentą.

Nr.	Aprašymas
2.	<p>Paslaugų katalogo filtravimo dalis, kurioje galima vykdyti katalogo filtravimą pagal:</p> <ul style="list-style-type: none"> Elektroninių paslaugų grupes – visos paslaugos yra priskiriamos atitinkamoms grupėms, tad naudojant šį filtrą galima pasirinkti tik konkrečių grupių paslaugas; Elektroninių paslaugų teikėjus – naudojant šį filtrą galima atrinkti paslaugas, kurias teikia konkretūs teikėjai; Mokėjimo informacija – naudojant šį filtrą galima atrinkti mokamas/nemokamas paslaugas.
3.	<p>Elektroninės paslaugos kortelė, kuri susideda iš šių komponentų:</p> <ul style="list-style-type: none"> El. paslaugos pavadinimas (3.1); Trumpo el. paslaugos aprašymo (3.2); El. paslaugos teikėjo (3.3); Paslaugos mokėjimo informacijos (3.4); Perėjimo, į el. paslaugos detalaus aprašymo langą, mygtuko (3.5).

Pradžia / Paslaugų katalogas / Leidimo tęsti sustabdytą statybą išdavimas

Paslaugų grupė: Statav 1

Leidimo tęsti sustabdytą statybą išdavimas 2

3

4

✓ Užsakyti

✗ Atšaukti

5 Interaktyvumo lygis 4

Valstybinės teritorijų planavimo ir statybos inspekcijos prie Aplinkos ministerijos (toliau – Inspekcija) pareigūnui privalomuoju nurodymu sustabdžius statybą, statytojas turi teisę tęsti statinio (jo dalies) statybą tik pašalinęs statybos sustabdymo priežastis ir gavęs Inspekcijos leidimą tęsti sustabdytą statybą.

Statytojas, norėdamas tęsti sustabdytą statybą, išskyrus atvejus, kai statyba tęsiama pašalinus savavališkos statybos padarinius, pateikia prašymą leisti tęsti sustabdytą statybą.

Jei statybos sustabdymo priežastys pašalintos, Inspekcijos įgaliotas pareigūnas ne vėliau kaip per 10 darbo dienų nuo prašymo įregistravimo dienos statytojui išduoda leidimą tęsti sustabdytą statybą.

Jei sustabdytos statybos priežastys nepašalintos, apie tai, kad sustabdytos statybos tęsti neleidžiama statytojas per 10 darbo dienų nuo prašymo įregistravimo dienos informuojamas per informacinę sistemą „Infostatyba“, nurodant priežastis.

<https://www.e-tar.lt/portal/lt/legalActEditions/585f9850c05211e688d0ed775a2e782a>.

Paslaugos gavėjai: fiziniai ir juridiniai asmenys.

Paslaugos teikimo trukmė: 10 darbo dienų.

Mokėjimo informacija

Paslauga yra mokama.

Valstybės rinkliavos dydžiai nustatyti Lietuvos Respublikos Vyriausybės 2000 m. gruodžio 15 d. nutarimu Nr. 1458 „Dėl Konkrečių valstybės rinkliavų dydžių sąrašo ir Valstybės rinkliavos mokėjimo ir grąžinimo taisyklių patvirtinimo“ https://www.e-tar.lt/portal/lt/legalActEditions/TAR_E3A145C8DD49

El. paslaugos teikėjas

Valstybinė teritorijų planavimo ir statybos inspekcija prie Aplinkos ministerijos. -

Kontaktinė informacija

IS „Infostatyba“ administracija

Telefonas 85 207 3333

El. paštas infostatyba@vtpsi.lt

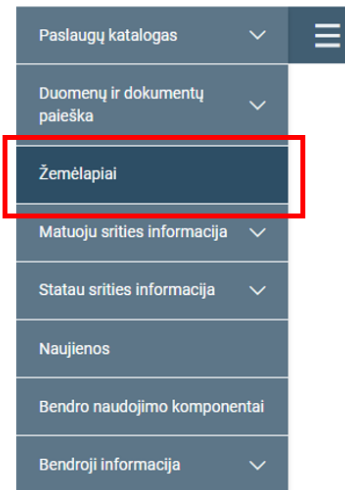
Iliustracija 4. El. paslaugos detalios informacijos langas

Lentelė 4. El. paslaugos detalios informacijos lango aprašymas

Nr.	Aprašymas
1.	El. paslaugų grupė, kuriai priskirta paslauga. Aktyvavus nuorodą naudotojas nukreipiamas į paslaugų katalogą su nustatytu paslaugų grupės filtru.
2.	Paslaugos pavadinimas, kurios detali informacija pateikta.
3.	<p>Aktyvuoti paslaugos užsakymo procesą. Pasirinkus šią funkciją, naudotojas nukreipiamas į už el. paslaugos teikimą atsakingos TPS Vartų susijusios sistemos el. paslaugos užsakymo langą.</p> <p>Užsakyti el. paslaugas gali tik identifikuoti naudotojai, atitinkamai, jeigu išoriniame portale aktyvuojama paslaugos užsakymo nuoroda, naudotojas pirmiausia nukreipiamas į prisijungimo prie vidinio TPS Vartų portalo langą, o prisijungus į pasirinktos paslaugos užsakymo langą.</p>
4.	Atšaukiamas el. paslaugos detalios informacijos langas, naudotojas nukreipiamas į TPS Vartų paslaugų katalogo langą.
5.	<p>Detali paslaugos informacija, kurioje gali būti pateikiamos šios dalys:</p> <ul style="list-style-type: none"> • Nuoroda į su el. paslauga susietą klausimyną; • El. paslaugos interaktyvumo lygis; • El. paslaugos išsamus aprašymas; • El. paslaugos žingsniai ar dalys su jų aprašymais; • El. paslaugos mokėjimo informacijos aprašymas; • El. Paslaugos teikėjas ir informacija apie el. paslaugos teikėją; • Nuorodos į su el. paslauga susijusius teisės aktus; • Nuorodos į su el. paslauga susietus D.U.K. įrašus; • Už el. paslaugą atsakingų specialistų kontaktinė informacija.

1.3. IŠORINIS ŽEMĖLAPIŲ KATALOGAS

Norint TPS vartuose pasiekti žemėlapių katalogą, reikia aktyvuoti meniu ikoną bei aktyvuoti meniu punktą "Žemėlapiai".

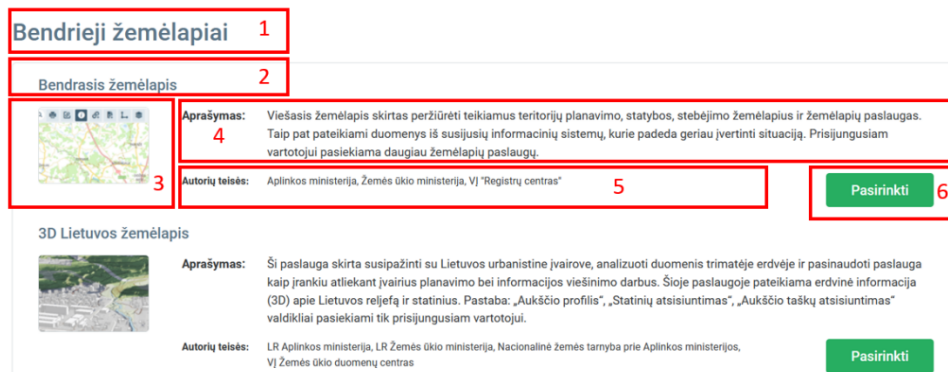


Iliustracija TPS vartų žemėlapių katalogo aktyvavimas

1.3.1. IŠORINIO ŽEMĖLAPIŲ KATALOGO STRUKTŪRA IR ŽEMĖLAPIAI

Žemėlapių katalogą sudaro “Bendrieji žemėlapiai” ir pagal temą sugrupuotų žemėlapių sritys, pvz., “Matuoju”, “Planuoju teritoriją”.

Bendrųjų žemėlapių srityje pateikiami žemėlapiai, su įvairios tematikos erdviniais duomenimis.



Iliustracija TPS vartų Bendrųjų žemėlapių sritis

Lentelė TPS vartų Bendrųjų žemėlapių srities elementų aprašymas

Nr.	Aprašymas
1.	Bendrųjų žemėlapių srities pavadinimas.
2.	Konkretaus žemėlapis pavadinimas.

3.	Žemėlapio piktograma.
4.	Žemėlapio aprašymas Žemėlapio aprašyme pateikiama glausta informacija apie tai, kokie duomenys yra vaizduojami žemėlapyje.
5.	Autorių teisės Autorių teisių srityje pateikiama informacija apie žemėlapyje atvaizduojamų duomenų savivinkus.

Konkrečios temos srityje pateikiami žemėlapiai su tam tikros tematikos erdviniais duomenimis.

The screenshot shows a web interface for selecting map data. It features two main sections. The first section is titled 'Topografijos ir inžinerinės infrastruktūros erdviniai duomenys (TIIS)'. It includes a map thumbnail, a description field, an author rights field, and a 'Pasirinkti' button. The second section is titled 'Numatomos įrengti infrastruktūros žemėlapis'. It also includes a map thumbnail, a description field, an author rights field, and a 'Pasirinkti' button. Red boxes and numbers 1 through 6 highlight specific UI elements: 1. 'Matuoju' button, 2. Section title, 3. Map thumbnail, 4. Description field, 5. Author rights field, and 6. 'Pasirinkti' button.

Iliustracija TPS vartų Tematinių žemėlapių sritis

Lentelė TPS vartų Tematinių žemėlapių sritis elementų aprašymas

Nr.	Aprašymas
1.	Tematinių žemėlapių sritis pavadinimas.
2.	Konkretaus teminio žemėlapių pavadinimas.
3.	Žemėlapio piktograma.
4.	Žemėlapio aprašymas Žemėlapio aprašyme pateikiama glausta informacija apie tai, kokie duomenys yra vaizduojami žemėlapyje.
5.	Autorių teisės

	Autorių teisių srityje pateikiama informacija apie žemėlapyje atvaizduojamų duomenų savininkus.
6.	“Pasirinkti” mygtukas Paspaudus šį mygtuką, atveriamas pasirinkto žemėlapio langas su duomenimis ir įrankiais.

1.3.2. BENDROSIOS ŽEMĖLAPIŲ FUNKCIJOS

Žemėlapių kataloge pateikiamų žemėlapių funkcionalumas gali šiek tiek skirtis, tačiau dauguma žemėlapių turi šiame skyriuje aprašytus peržiūros ir analizės įrankius.

Tam tikras žemėlapis atveriamas, kai žemėlapių kataloge spaudžiamas prie žemėlapio aprašymo esantis mygtukas “Pasirinkti”.



Iliustracija TPS vartų žemėlapio pagrindiniai elementai

Lentelė TPS vartų žemėlapio pagrindinių elementų aprašymas

Nr.	Aprašymas
1.	Žemėlapio pavadinimas bei įrankis, leidžiantis iš išsiskleidžiančio žemėlapių sąrašo pasirinkti norimą matyti žemėlapij.
2.	Adresų paieška. Galima ieškoti adreso, vietovardžių bei koordinatčių.
3.	Žemėlapio įrankiai.

	<p>Priklausomai nuo poreikio žemėlapių įrankių skaičius ir komplektacija gali skirtis, tačiau daugelis TPS vartų žemėlapių turi šiuos pagrindinius įrankius:</p> <ol style="list-style-type: none"> a. Spausdinimas b. Identifikavimas c. Pridėti ir atvaizduoti paslaugą d. Pridėti ir atvaizduoti failą e. Matuoti f. Žemėlapių sluoksniai g. Mastelio pasirinkimas
4.	<p>Žemėlapių paieškos valdikliai.</p> <p>Valdikliai leidžia pagal tam tikrus atributinius parametrus bei teritoriją ieškoti erdviųjų duomenų pasirinktame duomenų rinkinyje, pvz., teritorijų planavimo dokumentų.</p>
5.	<p>Žemėlapių vaizdas</p> <p>Žemėlapių matomas turinys priklauso nuo to, kokius sluoksnius naudotojas yra žemėlapyje įjungęs, kokius įrankius naudoja.</p>
6.	<p>Pagrindo tipo pasirinkimas (topografinis ar ortofotografinis)</p> <ul style="list-style-type: none"> • Žemėlapis - pasirinkus šį mygtuką, kaip žemėlapių pagrindas rodoma topografinis žemėlapis • Ortofoto - pasirinkus šį mygtuką, kaip žemėlapių pagrindas rodomas ortofotografinis žemėlapis
7.	<p>Mygtukai Priartinti/Atitolinti</p> <p>Šių mygtukų pagalba naudotojas gali priartinti žemėlapių vaizdą arba atitolinti.</p>

1.4. DUOMENŲ PAIEŠKA PORTALE

TPS Vartų portale galima vykdyti išorinio portalo duomenų paiešką, arba kitų sistemų teikiamų duomenų paieškas.

1.4.1. IŠORINIO PORTALO DUOMENŲ PAIEŠKA

Išorinio portalo duomenų paieška vykdoma:

- Naujienose;
- Statiniuose išorinio portalo puslapiuose;
- Paslaugų kataloge.

Į išorinio portalo detalios paieškos langą galima patekti aktyvavus TPS Vartų viršutinėje juostoje esantį paieškos komponentą.



Iliustracija 5. TPS Vartų išorinio portalo paieškos komponentas

Detali paieška


1

leškoma pagal <input type="text"/>	Turinio tipas - Bet kuris -
Turinio kalba - Bet kuris -	Elementų puslapyje 10
Rikiuoti pagal Pavadinimas	Rikiavimas Didėjančia tvarka

leškoti

2


About

 Kuriamo Lietuvos atstovų 2014-2020 metų Europos Sąjungos fondų investicijų veiksmų programa

Aktualios informacijos gavimo paslauga

Paslauga skirta pasirinktoje teritorijoje gauti galiojančią aktualią informaciją, susijusią su teritorijų planavimu, statyba ir topografija bei inžinerija.

Apie sistemą

 Kuriamo Lietuvos atstovų 2014-2020 metų Europos Sąjungos fondų investicijų veiksmų programa

Iliustracija 6. Detalios paieškos langas

Lentelė 5. Detalios paieškos lango aprašymas

Nr.	Aprašymas
	<ul style="list-style-type: none"> • Detalios paieškos kriterijai: <ul style="list-style-type: none"> • Ieškoma frazė; • Turinio tipas: <ul style="list-style-type: none"> ○ Bet kuris – paieška vykdoma nepriklausomai nuo turinio tipo; ○ Naujienos – paieška vykdoma tik TPS Vartų portalo naujienų dalyje; ○ Puslapis – paieška vykdoma tik TPS Vartų statiniuose puslapiuose; ○ El. paslaugos – paieška vykdoma tik TPS Vartų paslaugų katalogo dalyje. • Turinio kalba: <ul style="list-style-type: none"> ○ Bet kuris – paieška vykdoma nepriklausomai nuo turinio kalbos; ○ Anglų – paieška vykdoma tik angliškame turinyje; ○ Lietuvių – paieška vykdoma tik lietuviškame turinyje. • Elementų puslapyje – pasirinkimas, kiek rodyti elementų viename paieškos rezultatų puslapyje; • Rikiuoti pagal: <ul style="list-style-type: none"> ○ Pavadinimas – rezultatai bus rikiuojami pagal pavadinimą; ○ Publikavimo data – rezultatai bus rikiuojami pagal publikavimo datą. • Rikiavimas: <ul style="list-style-type: none"> ○ Didėjančia tvarka – kai rikiuojama pagal pavadinimą, tai nuo A iki Z, atitinkamai kai pagal datą – nuo seniausio iki naujausio; ○ Mažėjančia tvarka – kai rikiuojama pagal pavadinimą, tai nuo Z iki A, atitinkamai kai pagal datą – nuo naujausio iki seniausio;
	<ul style="list-style-type: none"> • Paieškos rezultatų langas. Aktyvavus paieškos rezultato antraštę, priklausomai nuo turinio tipo, naudotojas nukreipiamas į <ul style="list-style-type: none"> • Naujienos aprašymą; • Statinį puslapį; • Elektroninės paslaugos detalaus aprašymo langą.

Atliekant paiešką pagal įvestą tekstą, yra galimybė ieškoti objektų:

- Pagal visus įvestus žodžius;
- Pagal tikslią frazę;
- Pagal bet kurį iš įvestų žodžių.

Yra galimybė ieškoti objektų pagal raktinio žodžio dalį, panaudojant raidžių praleidimo simbolį (“*”) teksto viduryje ir pabaigoje.

1.4.2. KITŲ SISTEMŲ TEIKIAMŲ DUOMENŲ PAIEŠKA

TPS Vartuose veikiančių sistemų, bei integraciniėmis priemonėmis pasiekiamų sistemų duomenų paiešką galima pasiekti per TPS Vartų meniu **Duomenų ir dokumentų paieška**:

1. Rengiamų TPD paieška – paieška TPRIS;
2. Registruotų TPD paieška – paieška TPDR;
3. Su statyba susijusių dokumentų paieška – paieška Infostatyba IS;
4. Savivaldybės infrastruktūros plėtros sutartys – paieška Infostatyba IS;
5. Specialistų paieška – paieška LIS (Licencijų informacinė sistema).

Aktyvavus sistemos teikiamų duomenų paiešką, atsiveria specifinis konkrečios sistemos duomenų detalios paieškos langas.

Erdvinių duomenų paieška pasiekama per TPS Vartų meniu **Žemėlapiai**:

6. Leidimų vykdyti žemės kasimo darbus erdviniai duomenys;
7. Statybos projektų erdviniai duomenys;
8. Topografinių ir inžinerinės infrastruktūros erdviniai duomenys (TIIS).

1.5. PAGALBA NAUDOTOJAMS

TPS Vartų išoriniame portale pateikiama pagalba naudotojams yra suskirstyta į sritis:

1. Bendroji informacija – TPS Vartų informacija;
2. Matuoju srities informacija – susijusios informacinės sistemos TIIS informacija;
3. Statau srities informacija – susijusios informacinės sistemos Infostatyba IS informacija.

Tarp naudotojams teikiamos pagalbos priemonių yra:

- Dažniausiai užduodami klausimai (D.U.K.);
- Naudotojų vadovai ir kita metodinė informacija;
- Susijusių teisės aktų informacija.